

MODULARIO
P. reg. mod. 487



MINISTERO DELLE FINANZE
DIREZIONE GENERALE DEL CATASTO E DEI SERVIZI TECNICI ERARIALI

Mod. B (Nuovo Catasto Edilizio Urbano)

Lire
50

NUOVO CATASTO EDILIZIO URBANO

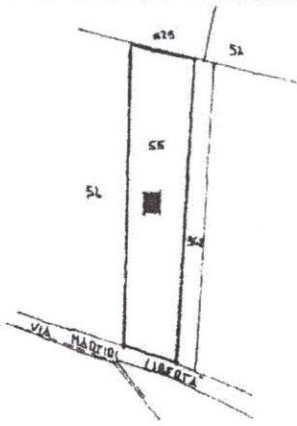
(R. DECRETO-L. 1808 13 APRILE 1961, N. 481)

Planimetria dell'immobile situato nel Comune di CAMBIAVO Via Martiri Libertà 68

Ditta LIJNA PIETRO 1/2 - STROPIANO GIOVANNA 1/2

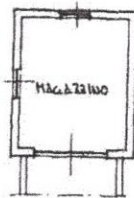
Allegata alla dichiarazione presentata all'Ufficio Tecnico Erariale di TODINO

SCHEDA 1

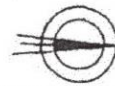


- ESTRATTO di MAPPA 1:1500 -
- Cambiavo F. 14 n° 55 -

- PIANTE PIANO SEMINTERROTO - H. 2.10 -




ORIENTAMENTO



SCALA DI 1:200

SPAZIO RISERVATO PER LE ANNOTAZIONI D'UFFICIO

DATA 1984 66
PROG. N°



Compilata dal GEOMETRA
(Titolo nome e cognome del tecnico)

VALENTINO MARIOTTO

Iscritto all'Albo dei Geometri

della Provincia di TODINO

DATA MARZO 1984

Firma: Valentino Mariotto



Ultima planimetria in atti

Data presentazione: 10/05/1984 - Data: 20/10/2022 - n. T335590 - Richiedente: PVIMRZ57M25L219X

Totale schede: 1 - Formato di acquisizione: A3(297x420) - Formato stampa richiesto: A4(210x297)