

13782

MODULARIO  
F. sig. mod. 487



MINISTERO DELLE FINANZE  
DIREZIONE GENERALE DEL CATASTO E DEI SS.TT.EE.

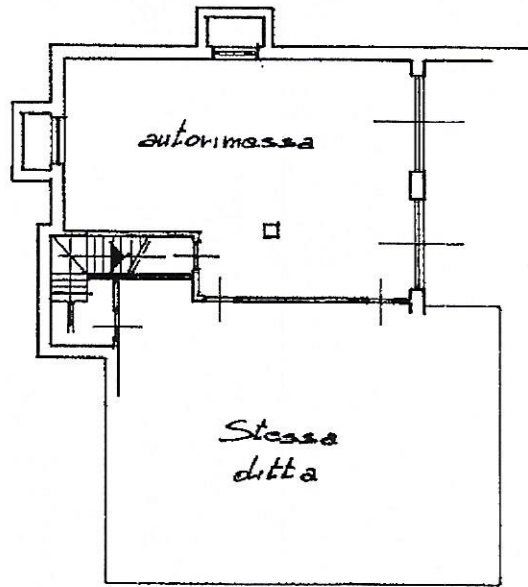
MOD. BN (CEU)

60

**CATASTO EDILIZIO URBANO** (RDL 13-4-1939, n. 652)

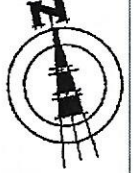
LIRE  
250

Planimetria di u.i.u. in Comune di ..... civ. ....



PIANTA PIANO  
INTERRATO H-22

ORIENTAMENTO



SCALA DI 1:2



RESERVATO ALL'UFFICIO

29 MAG. 1989

3231

Dichiarazione di N.C.   
Ultima planimetria in atti   
Domanda di variazione

Compilata dal geometra  
(Titolo, cognome e nome)

ROSTAGNO Paolo

Data presentazione: 29/05/1989 - Data di acquisizione: 21/06/2021 - n. T71890 - Richiedente: MNCL  
Identificativi catastali: A4(210X297) Formato stampa richiesta: A4(250X297)

della provincia di TORINO

data Maggio 89 Firma [Signature]



VEDI INVALIDITÀ O DIRITTO: SE

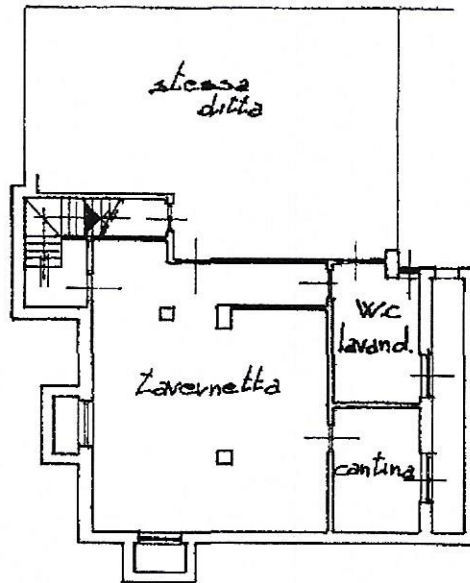


58

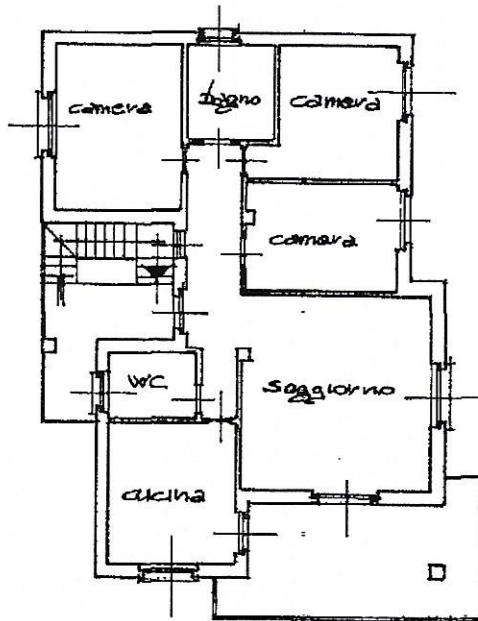
**CATASTO EDILIZIO URBANO** (RDL 13-4-1939, n. 652)

LIRE  
250

Planimetria di u.i.u. in Comune di [redacted] ..... civ. [redacted] .....

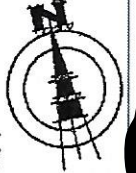


PIANTA PIANO  
INTERRATO H. 225  
225



PIANTA PIANO  
PRIMO H. 270  
270

ORIENTAMENTO



SCALA DI 1: [redacted]

Dichiarazione di N.C.   
Ultima planimetria in atti   
Denuncia di variazione

Compilata dal geometra

(Titolo, cognome e nome)

ROSTAGNO Flavio

Data presentazione: 29/05/1989 - Data: 21/06/2021 - n. T71887 - Richiedente: MNC [redacted]

To [redacted] identificati catastali; acquisizione: Al (210x297) formato stampa richiesta [redacted]

della provincia di TORINO

data Maggio 89 Firma [signature]



RISERVATO ALL'UFFICIO

29 MAG. 1989

3231